

DTM Connect

nástroj pro práci s DTM ČR v prostředí ArcGIS

Jan Ausberger

DTM Connect – rozšíření ArcGIS Pro



Tvorba datového modelu



Načítání dat DTM do ArcGIS

- z JVF DTM
- ze služeb IS DMVS

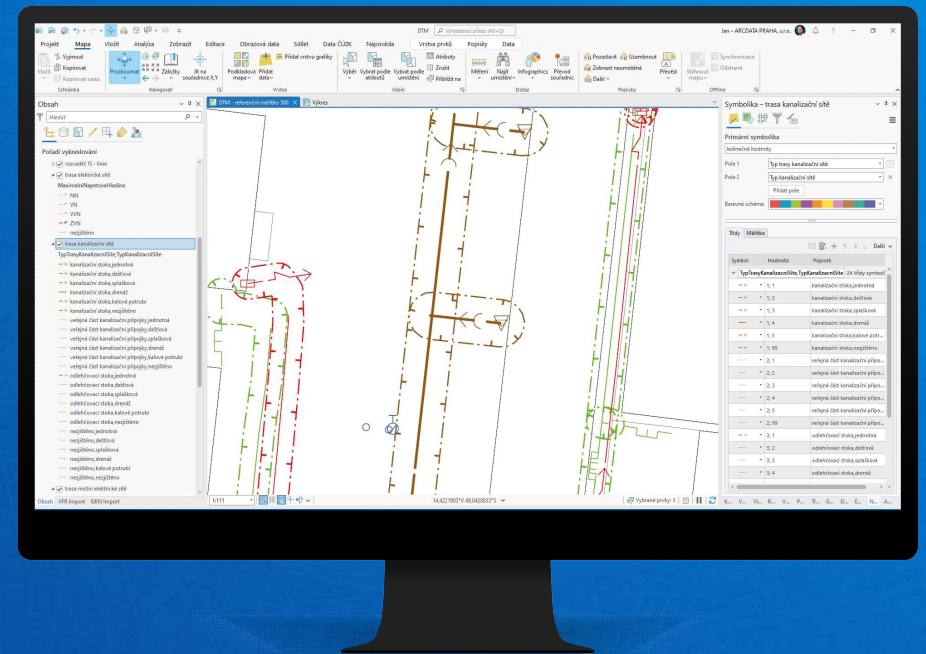


Export dat DTM

- do JVF DTM
- do editačních služeb IS DMVS
včetně evidence předávaných dat



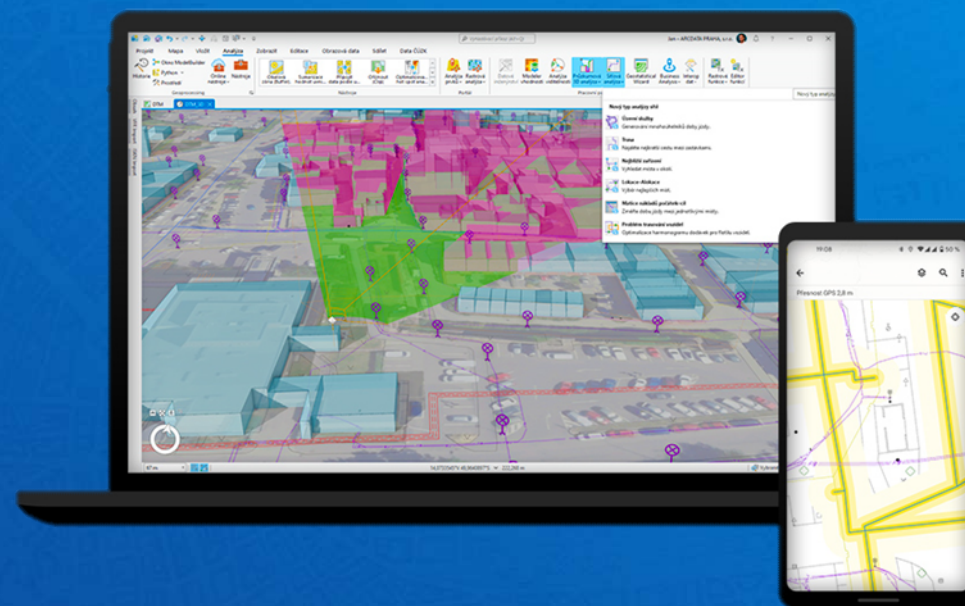
Zpřístupnění dat DTM celé organizaci



PROČ DTM CONNECT

Data DTM ČR využijete v celé organizaci

- Vytvoříte si vlastní webové aplikace, 2D i 3D
- Data DTM můžete využít i v offline mobilních aplikacích
- Data DTM můžete v ArcGIS analyzovat jako jakákoliv jiná geodata

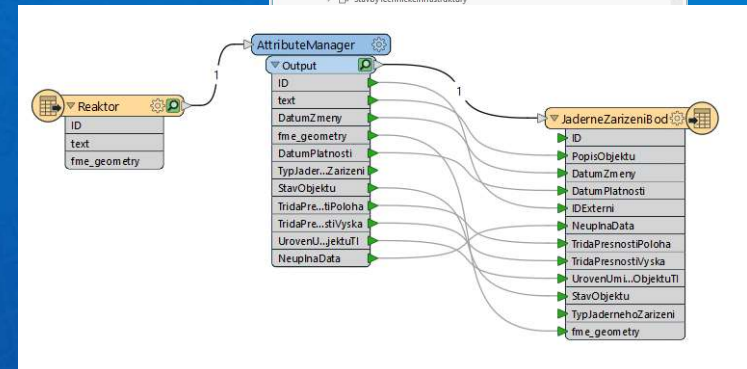
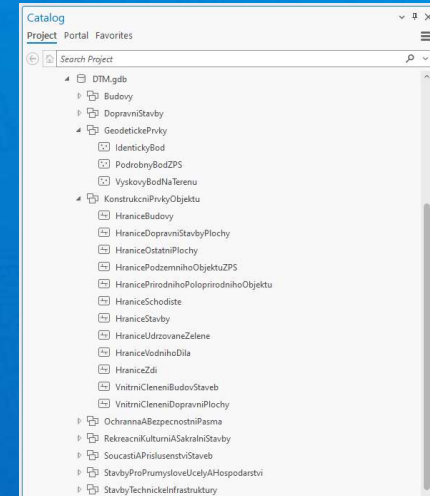


PROČ DTM CONNECT

Flexibilita

(vše máte ve svých rukách)

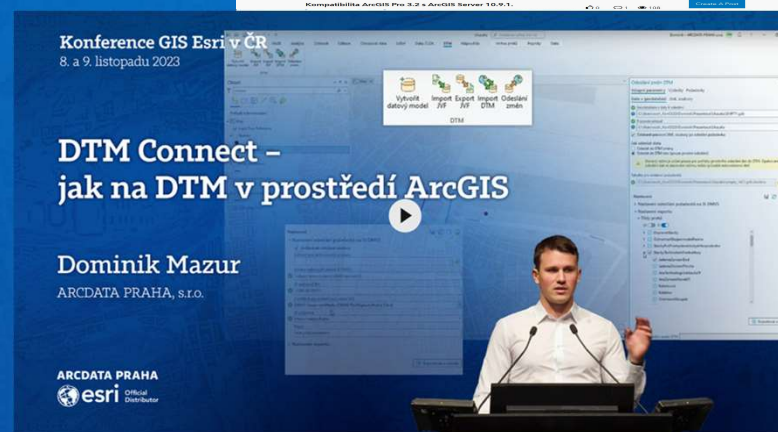
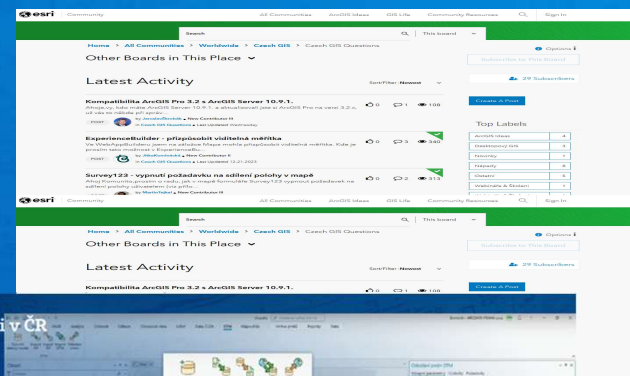
- Nezávislost na dodavateli
- Nezávislost na vašem datovém modelu
- Můžete nastavit vlastní konfiguraci převodu dat
- Používá standardní geodatabázi ArcGIS
- Denní aktualizace, dávkové zpracování, archivace
- Snadné nasazení – stačí 1 licence ArcGIS



PROČ DTM CONNECT

Široká podpora uživatelů

- ARCDATA + síť partnerů Vám pomohou s implementací
- Vzorová databáze zdarma ke stažení
- Možnost zápůjčky
- Pravidelné online semináře – Q/A
- Esri Community – české komunitní fórum
- Webináře



<https://www.arcddata.cz/cs-cz/produkty/produkty-arcddata/dtm-connect>

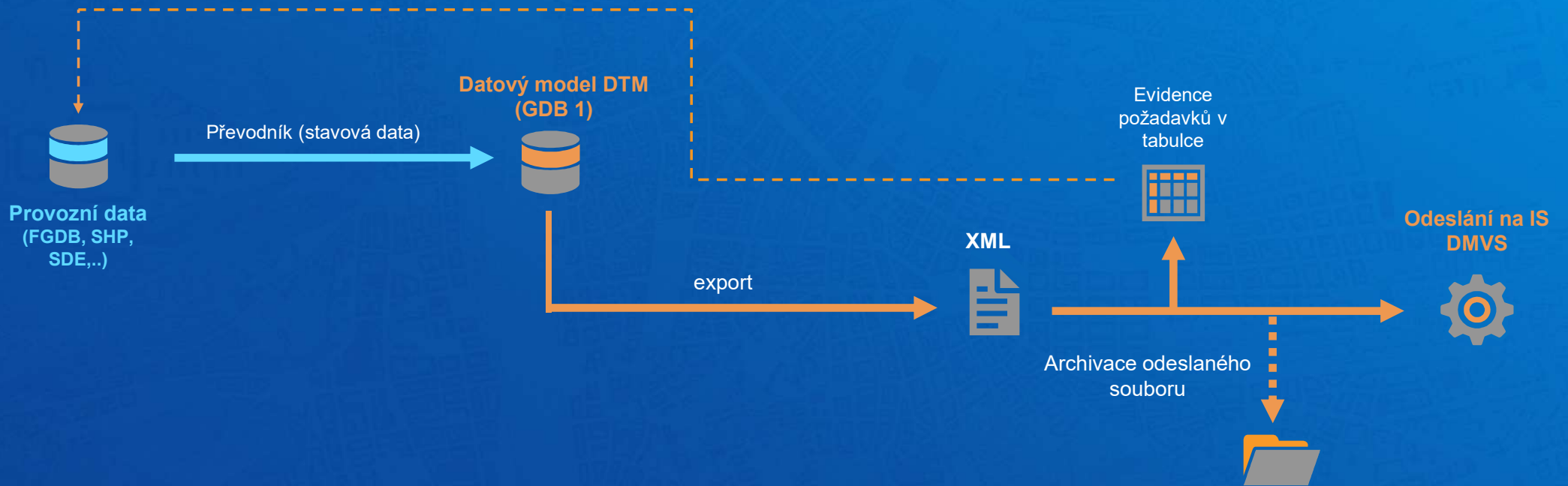
Děkuji za pozornost

Jan Ausberger

ARCDATA PRAHA



Odeslání stavu



Odeslání změn

